




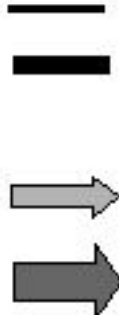


Croquis géographique

Pôles et flux de la mondialisation

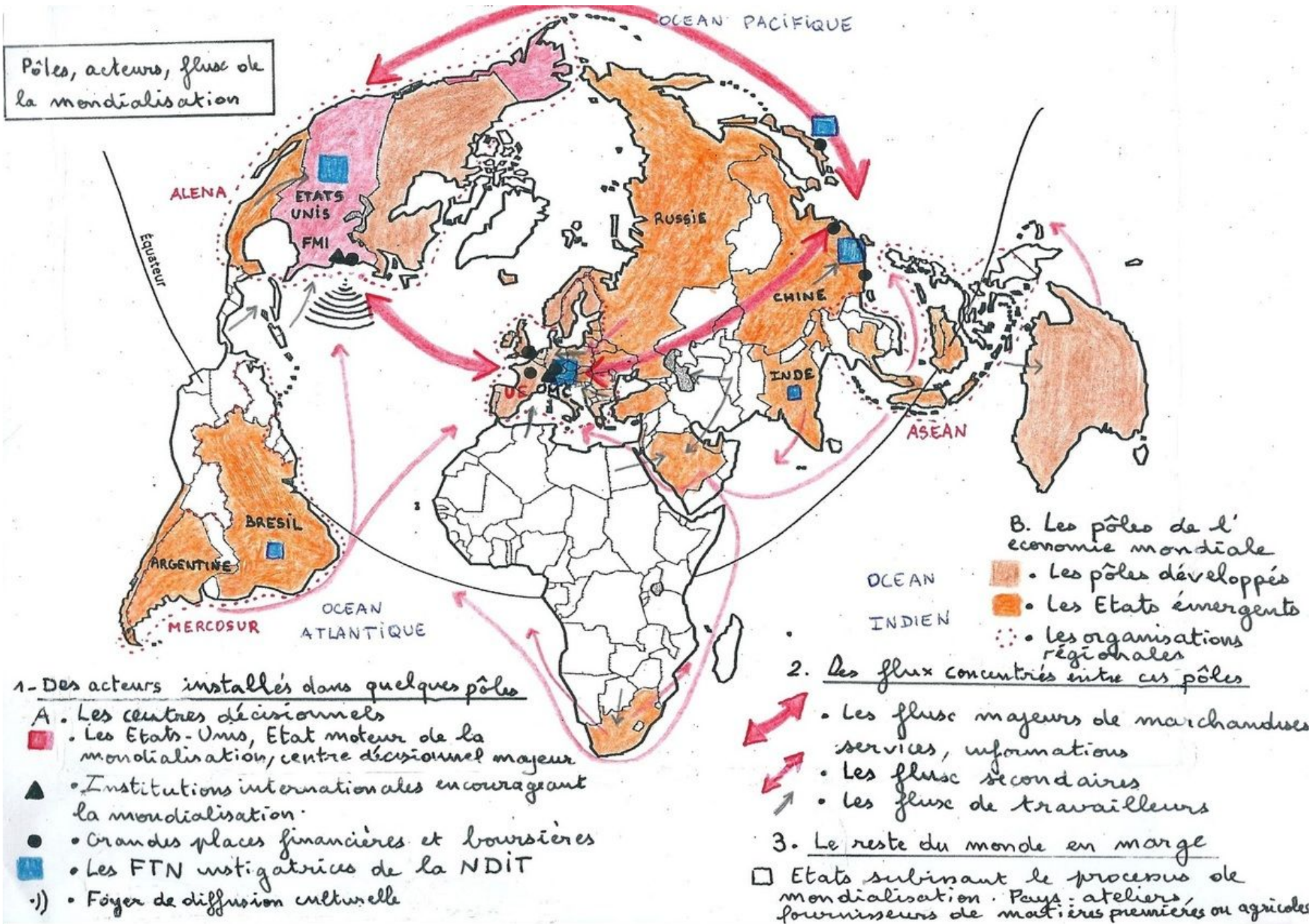
- ♦ Pôles et flux de la mondialisation.
- Une inégale intégration des territoires dans la mondialisation.
- Les espaces maritimes : approche géostratégique.
- ♦ Les dynamiques territoriales des Etats-Unis.
- ♦ Les dynamiques territoriales du Brésil.
- ♦ Le continent africain : contrastes de développement et inégale intégration dans la mondialisation.
- ♦ Mumbai : inégalités et dynamiques territoriales.

- 1) Analyser le sujet
- 2) Mobiliser les connaissances au brouillon.
- 3) Trouver une problématique /Cerner les enjeux du sujet.
- 4) Elaboration d'un plan détaillé (Soignez la rédaction des titres. Ils doivent explicitement participer au traitement du sujet et justifier le choix des informations contenues dans la partie. Pour éviter les HS, reprenez les termes essentiels du sujet dans chaque titre)
- 5) Choisir les infos à cartographier et trouver les figurés
- 6) Tester le croquis au brouillon et éventuellement retravailler la légende.
- 7) réalisation du croquis au propre
(à faire en respectant l'ordre qui suit) :
 - a) placer les figurés ponctuels
 - b) placer les figurés linéaires (flèches, flux,...)
 - c) les noms (noir pour les pays, bleu pour les mers,...)
 - d) les figurés zonaux (couleurs, hachures,...)
- 8) Donner un titre au croquis
(cela peut être le sujet ou une réponse au sujet).

Informations à cartographier et types de figurés

Type d'informations à cartographier	Phénomènes de nature différente	Phénomènes d'intensité différente
Figurés ponctuels	 <p>Pour distinguer des phénomènes de nature différente:</p> <ul style="list-style-type: none"> -varier la forme -on peut aussi combiner variations de la forme et des couleurs. 	 <p>Pour distinguer des phénomènes d'intensité différente:</p> <ul style="list-style-type: none"> -varier la taille des figurés -on peut aussi combiner variations de la taille et du ton des couleurs.
Figurés linéaires	 <p>Pour distinguer des phénomènes de nature différente:</p> <ul style="list-style-type: none"> -varier la forme -varier la couleur (en particulier pour des flux de nature différente) 	 <p>Pour distinguer des phénomènes d'intensité différente:</p> <ul style="list-style-type: none"> -varier l'épaisseur des figurés -on peut aussi combiner variations de la taille et du ton des couleurs.
Figurés de surface	 <p>Pour distinguer des phénomènes de nature différente:</p> <ul style="list-style-type: none"> -varier la couleur pour les éléments les plus remarquables sur un croquis -on peut aussi utiliser des hachures et faire varier leur orientation 	 <p>Pour distinguer des phénomènes d'intensité différente:</p> <ul style="list-style-type: none"> -varier le ton de la couleur selon une logique de dégradé allant du froid au chaud selon l'intensité -varier la gradation de hachures de même sens

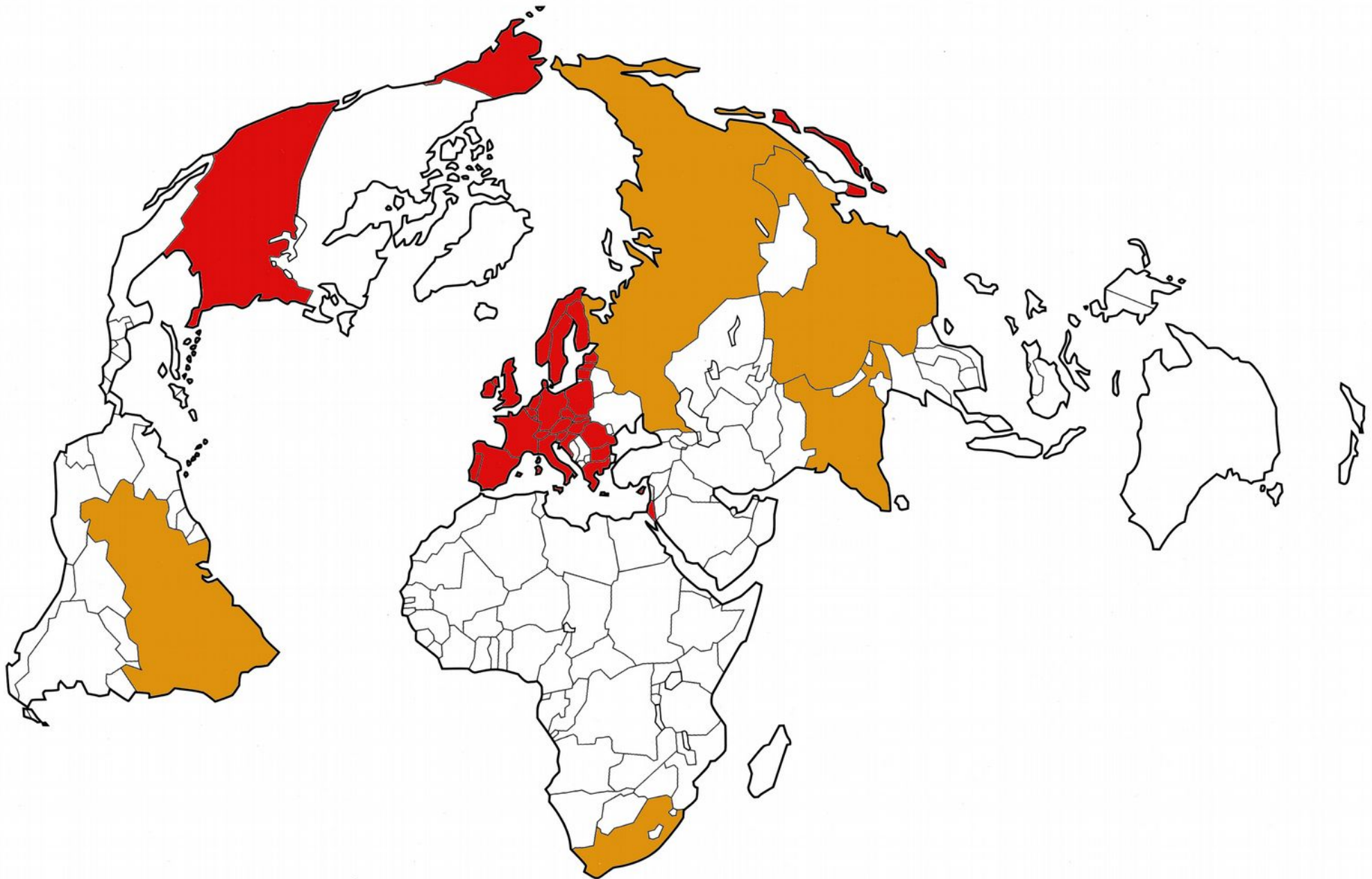
Croquis géographique : Pôles et flux de la mondialisation



Croquis géographique : Pôles et flux de la mondialisation

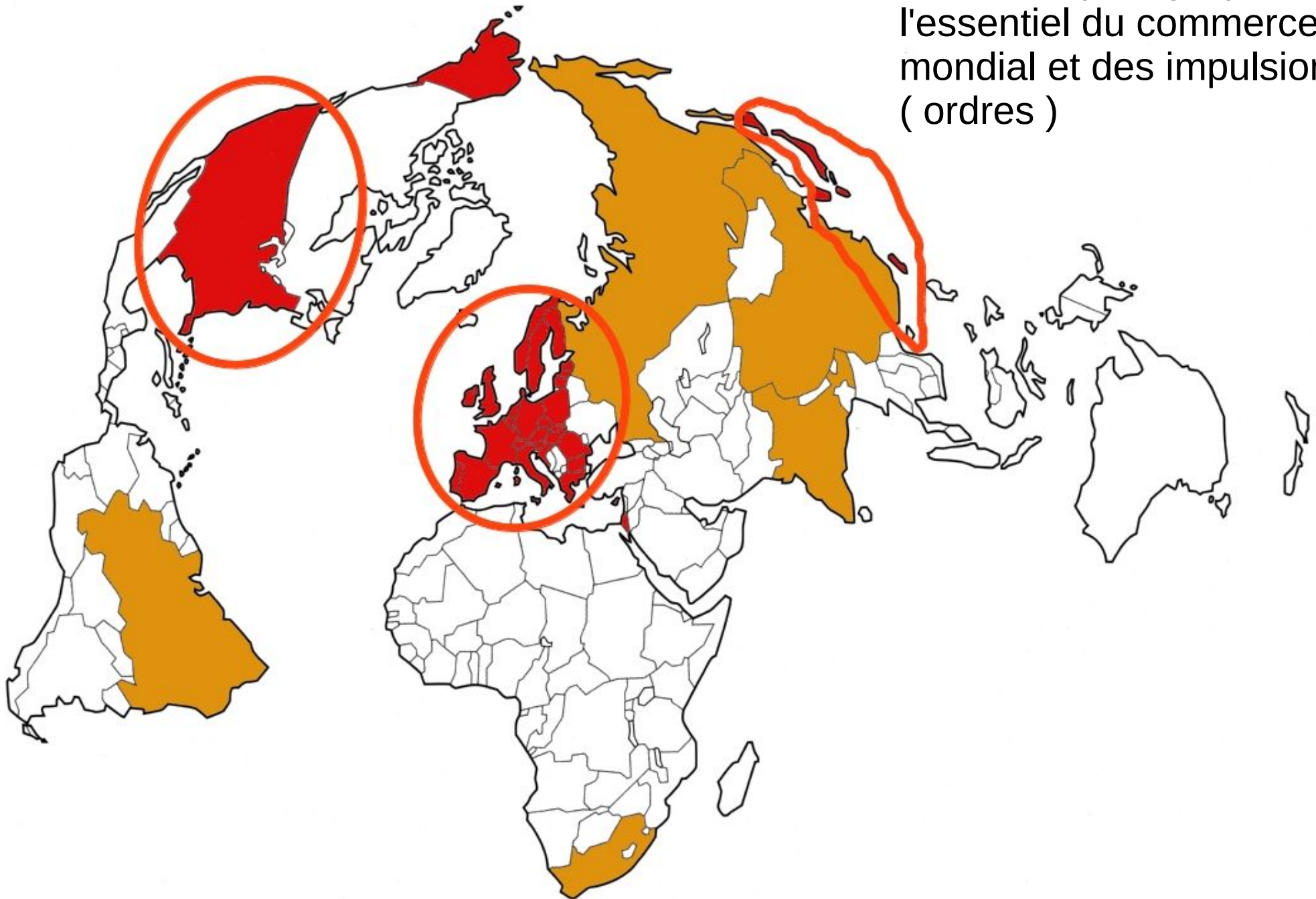


Croquis géographique : Pôles et flux de la mondialisation



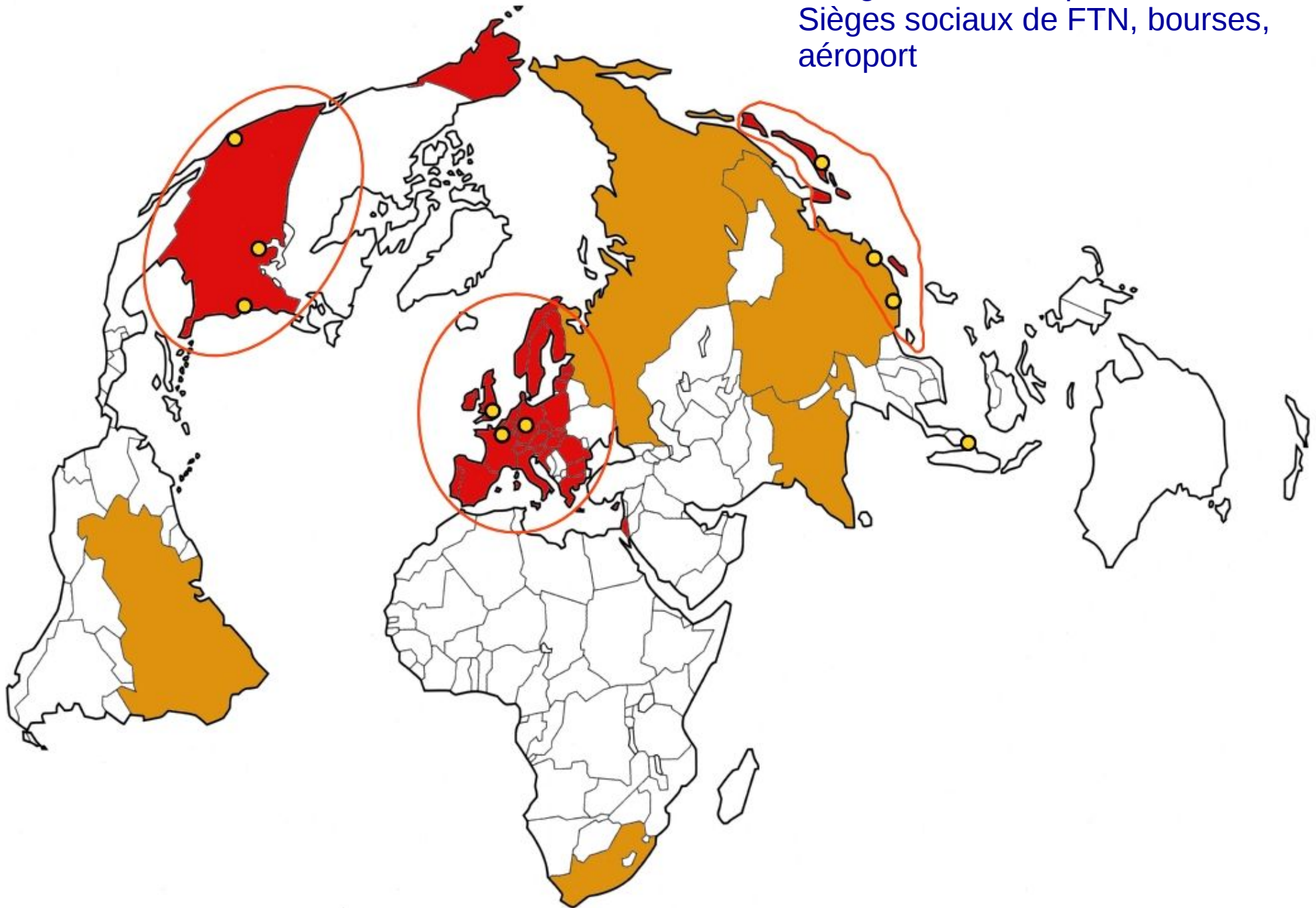
Croquis géographique : Pôles et flux de la mondialisation

La Triade (élargie) :
l'essentiel du commerce
mondial et des impulsions
(ordres)



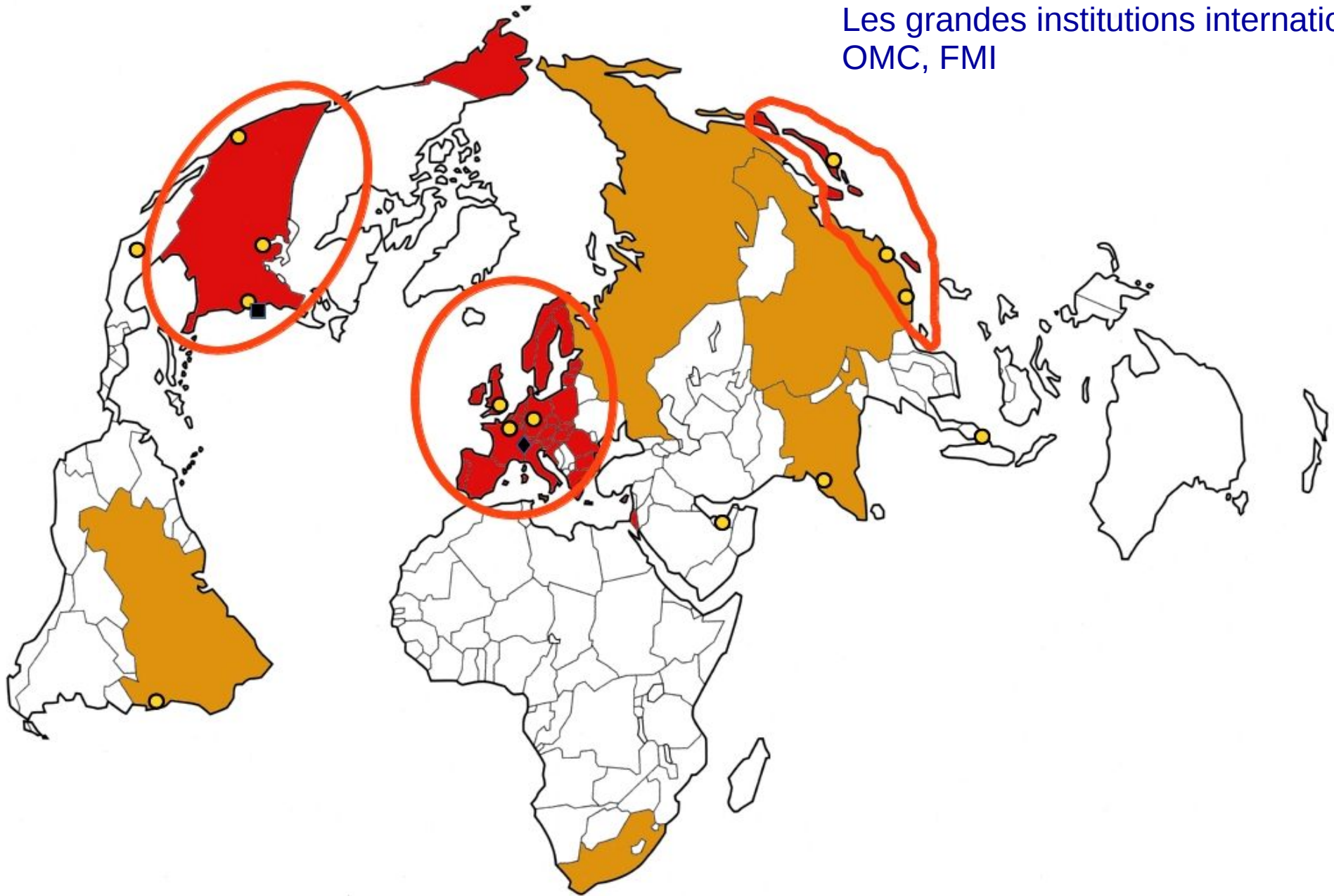
Croquis géographique : Pôles et flux de la mondialisation

Les grandes métropoles mondiales :
Sièges sociaux de FTN, bourses,
aéroport



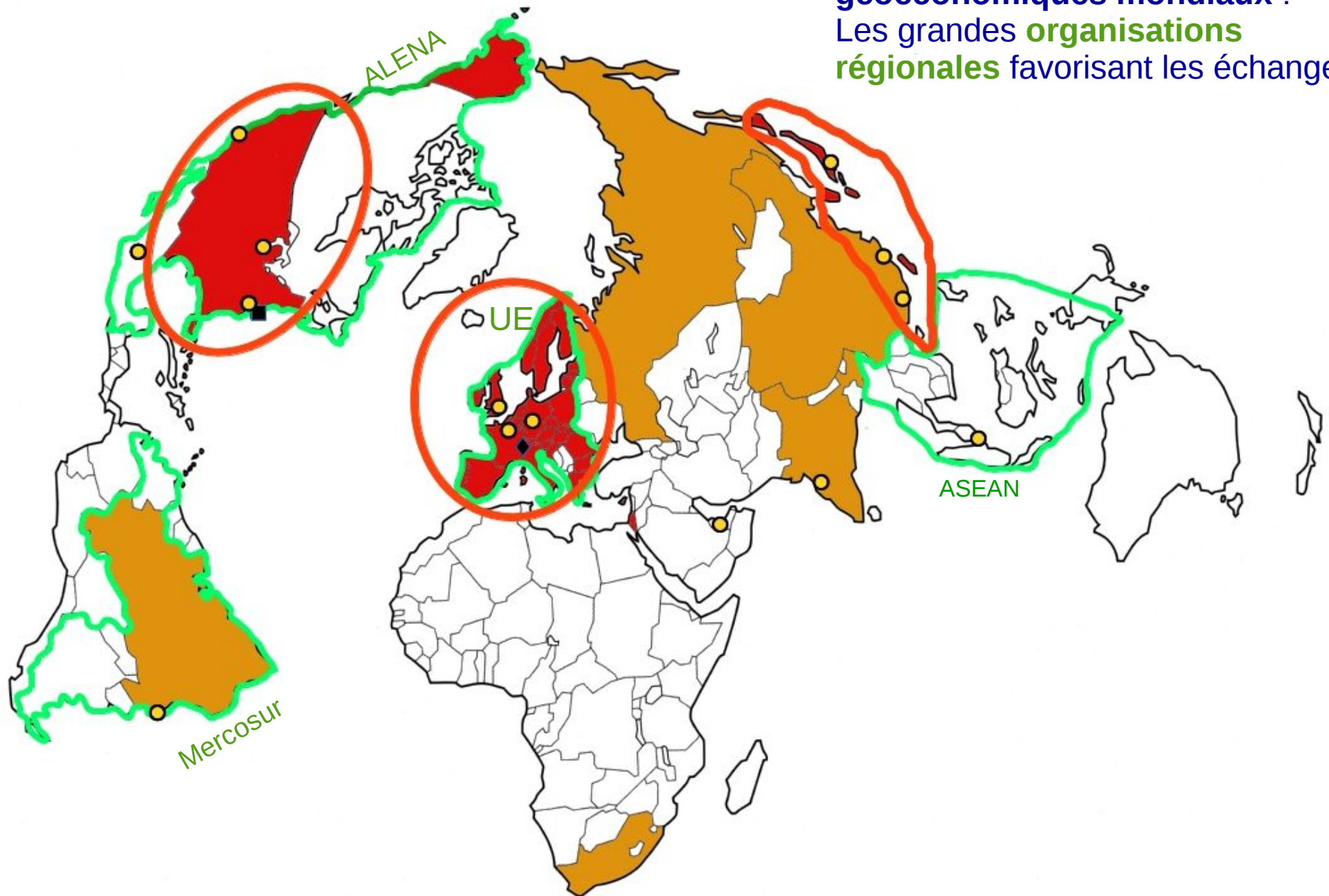
Croquis géographique : Pôles et flux de la mondialisation

Des acteurs géopolitiques et
géoéconomiques mondiaux :
Les grandes institutions internationales
OMC, FMI



Croquis géographique : Pôles et flux de la mondialisation

Des acteurs géopolitiques et géoéconomiques mondiaux :
Les grandes **organisations régionales** favorisant les échanges

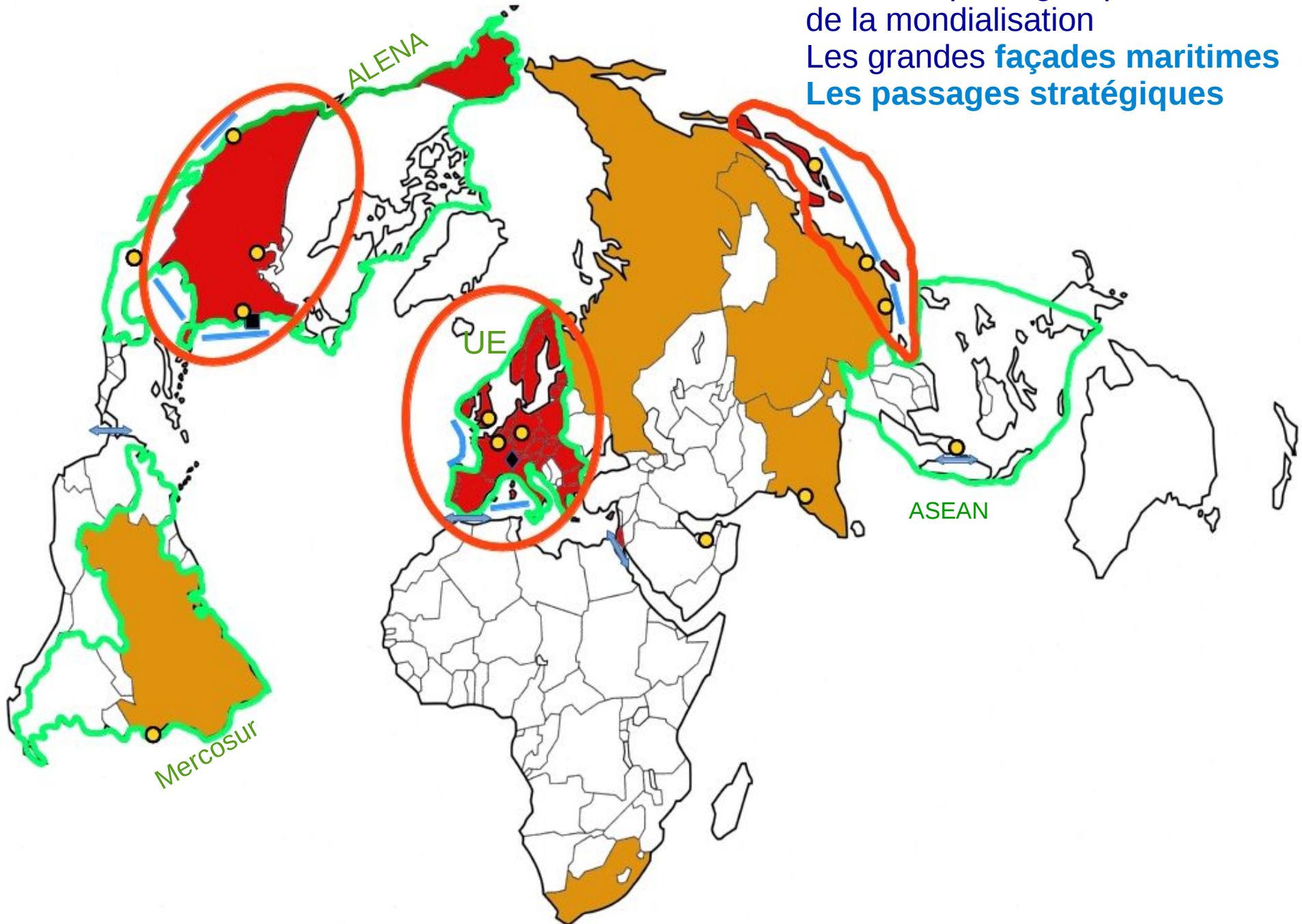


Croquis géographique : Pôles et flux de la mondialisation

Des lieux privilégiés par les flux, relais de la mondialisation

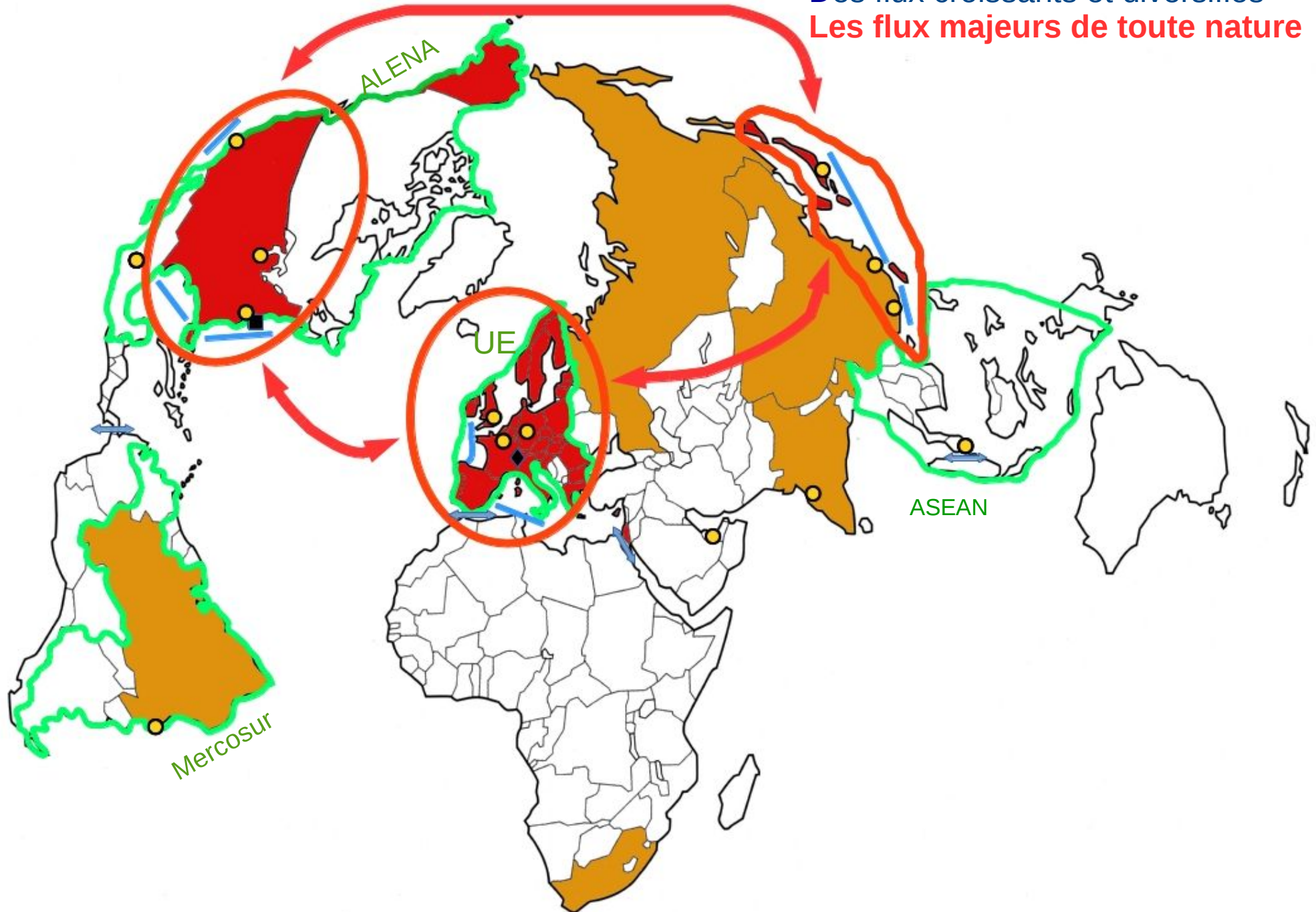
Les grandes **façades maritimes**

Les passages stratégiques

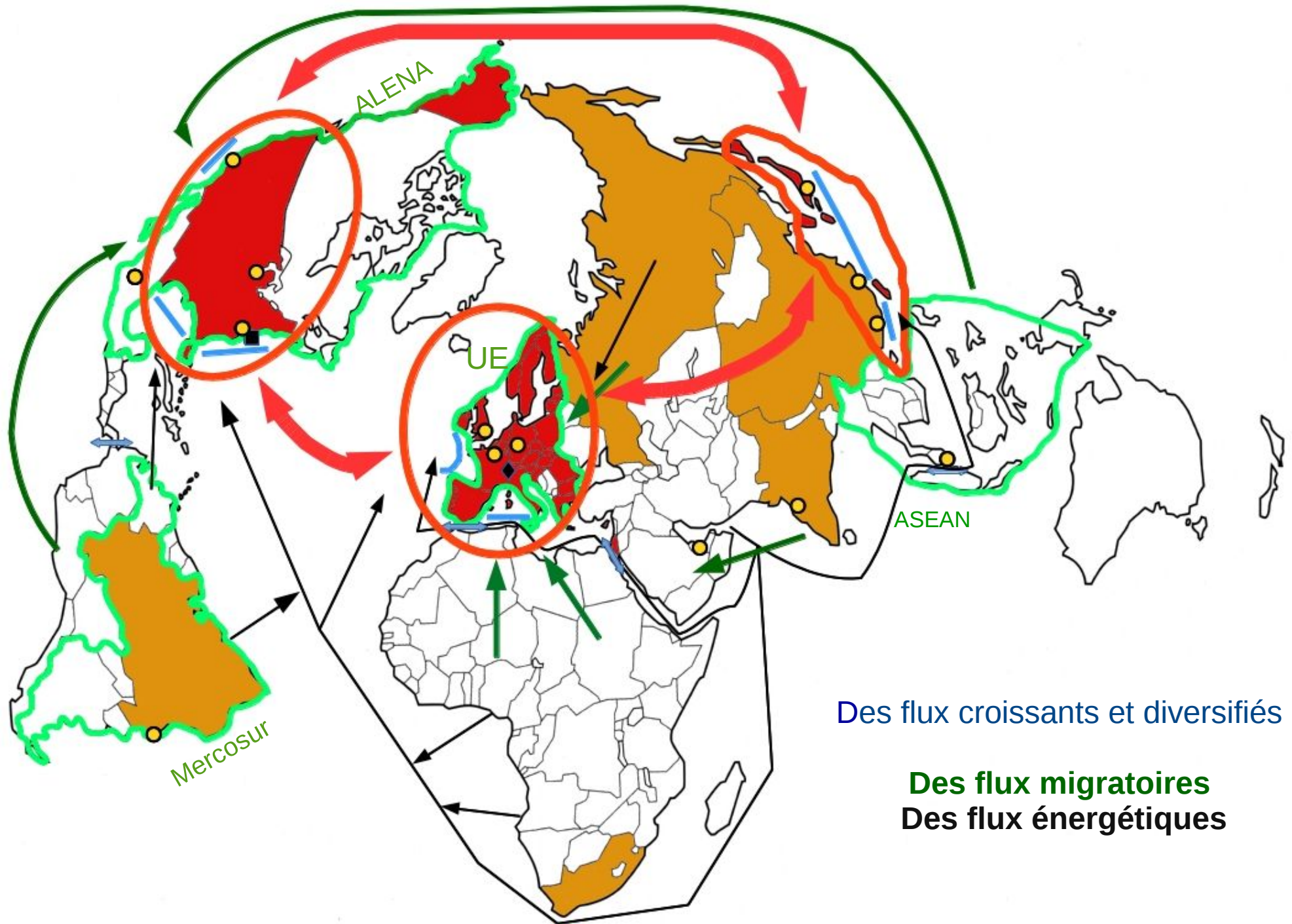


Croquis géographique : Pôles et flux de la mondialisation

Des flux croissants et diversifiés
Les flux majeurs de toute nature



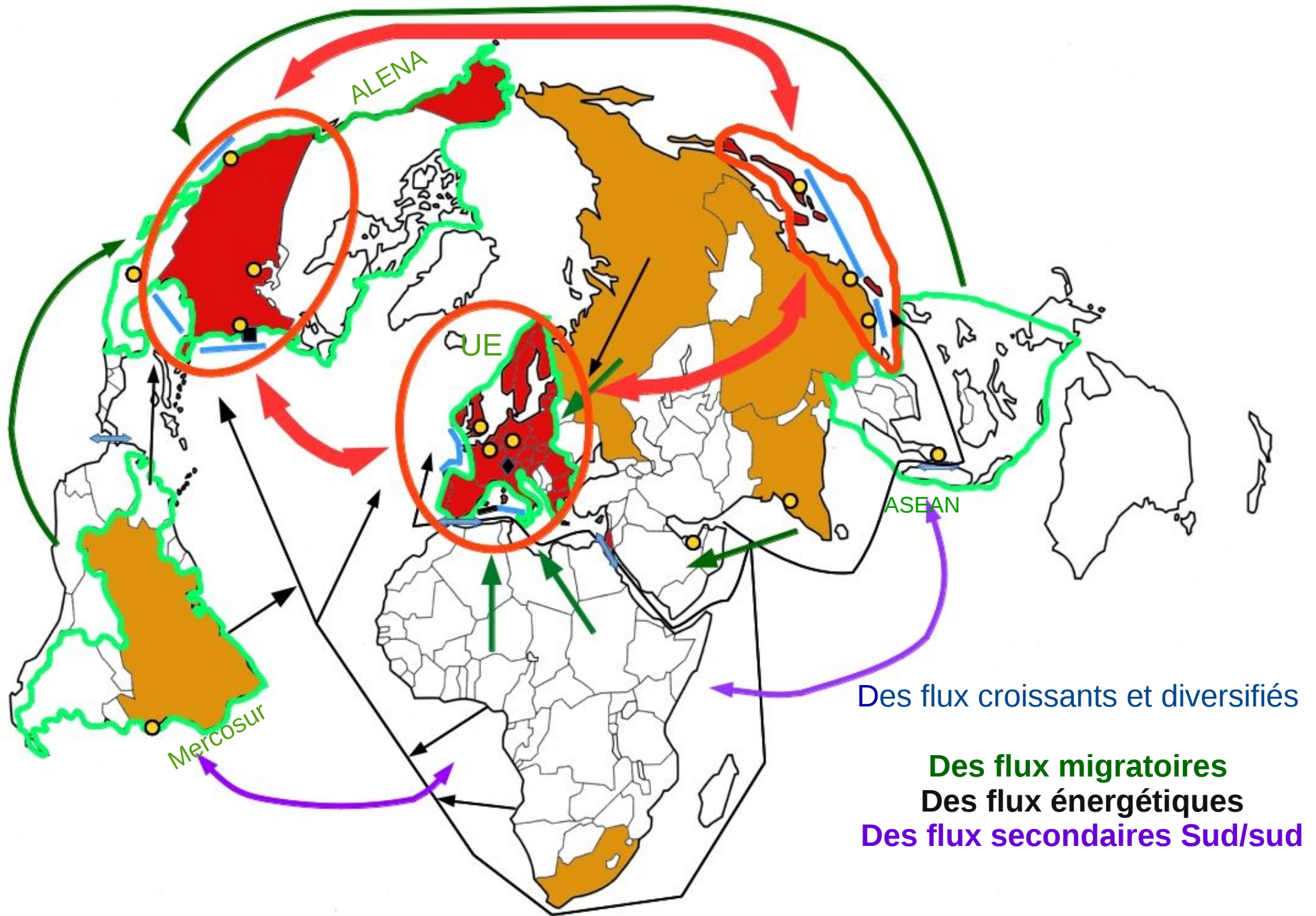
Croquis géographique : Pôles et flux de la mondialisation

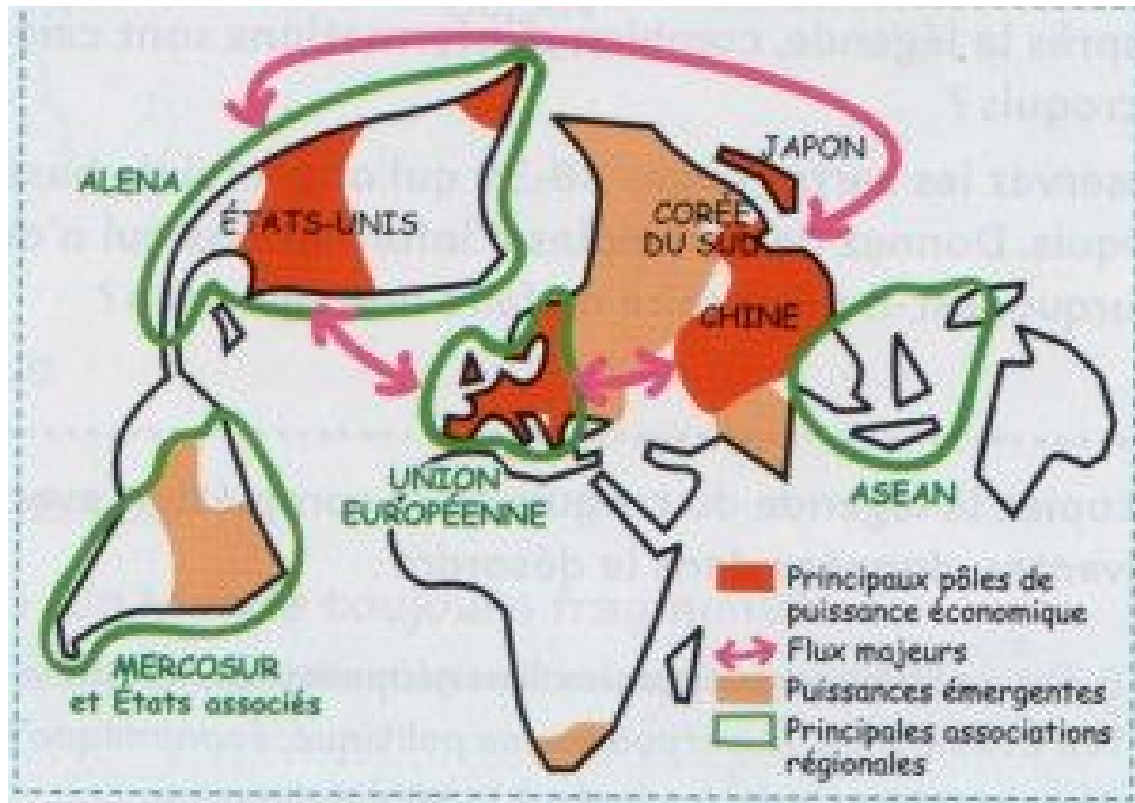


Des flux croissants et diversifiés

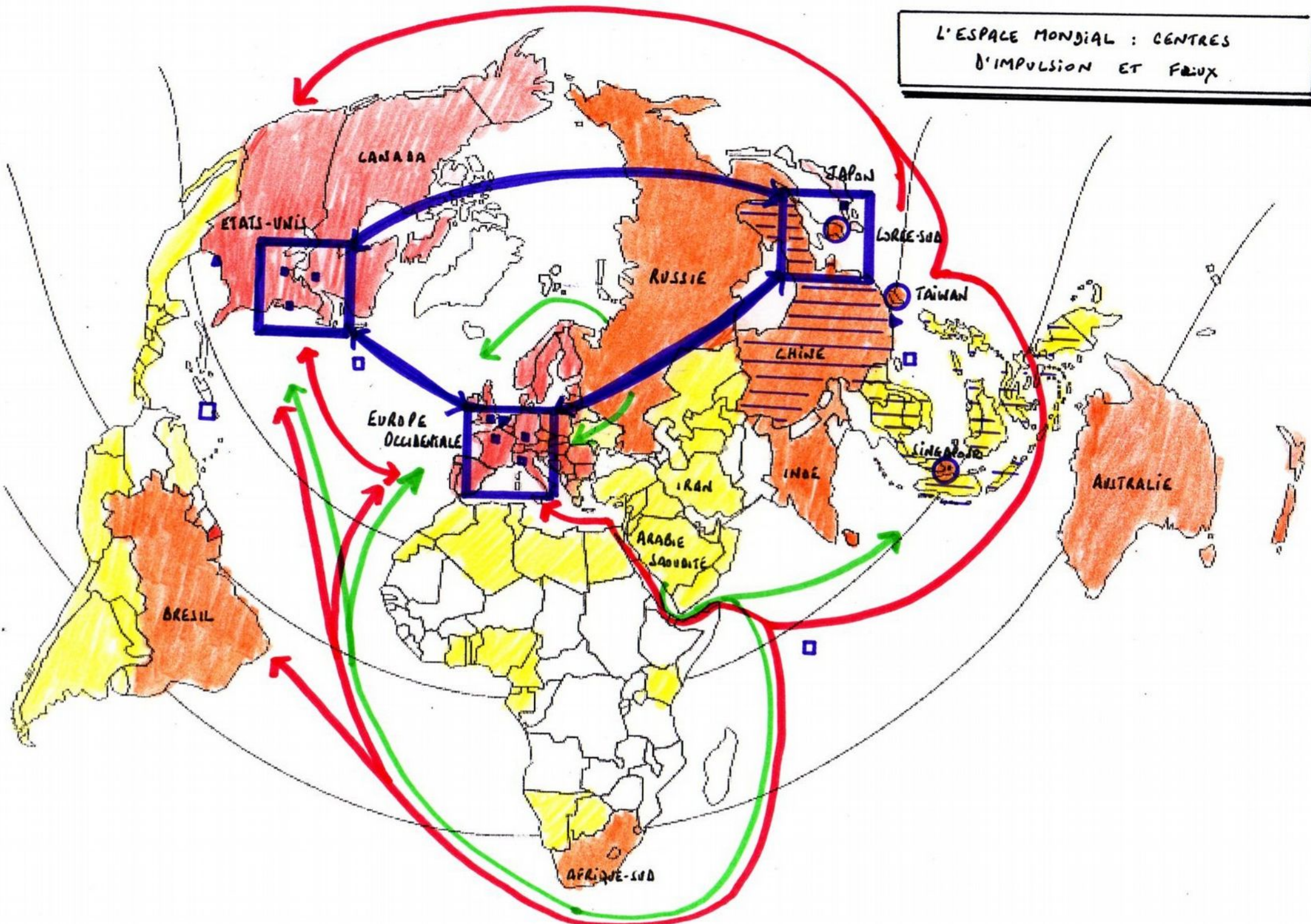
Des flux migratoires
Des flux énergétiques

Croquis géographique : Pôles et flux de la mondialisation





L'ESPACE MONDIAL : CENTRES D'IMPULSION ET FLOUX



CANADA

ETATS-UNIS

RUSSIE

JAPON

CORÉE-SUD

TAIWAN

CHINE

SINGAPOUR

EUROPE OCCIDENTALE

IRAN

INDE

AUSTRALIE

BRESIL

ARABIE SAOUDITE

AFRIQUE-SUD

Fin